第40回記念

NAHAマラソン

大会 HP
交通規制案内

交通規制に関するお問い合わせ（英語対応）

Traffic regulation information (English support)

NAHAマラソンコールセンター **050-3786-7855**

（12月4日から開設 / 英語対応は12月6日8:00～16:00のみ）
詳しくは裏面をご覧下さい。
大会に関するお問い合わせ　NAHAマラソン協会事務局　098-862-9902

12月6日（日曜日） 午前9時スタート

◆ランナーを応援する皆様へ

- ランナーが安心して走れる環境づくりのため、沿道からの差し入れにアルコール類はご遠慮ください。ご理解とご協力をお願いいたします。
- 道路中央のセンターライン付近や中央分離帯での応援は非常に危険ですので必ず歩道側から応援してください。
- 歩道上をランナーと並走しての応援は大変危険です。
- 沿道からの応援はランナーにとって大きな励みになります。沿道で応援する際には、けがや事故に注意して通行する車両の妨げにならないようご協力お願いします。
- ゴミは各自で持ち帰りましょう。
- 駐車禁止区域やコース上及びコース付近の道路に絶対に駐車しないでください。（レッカー車で移動する場合もあります）

◆駐車場のご案内

〈奥武山運動公園〉那覇軍港内臨時駐車場（1,000台）

12月5日（土） 午前9時～午後8時30分
12月6日（日） 午前5時～午後6時

※軍港施設内は使用時間外の駐車は認められていません。閉門時間以降、車両が残っている場合はやむを得ずレッカー移動いたします。その際、レッカー代及び保管料金（40,000円）は持主負担となりますのであらかじめご了承ください。



※駐車場入口について
駐車場入口は、那覇軍港内西側（フリーゾーン近く）のゲートです。中北部方面からは高架橋を空港方面へ進行、糸満方面からは、航空自衛隊那覇基地側の県道231号線をご利用ください。

〈第1制限地点・平和祈念公園前〉糸満市観光農園臨時駐車場（300台）

12月6日（日）
午前8時～午後1時30分



※交通規制時間内及び解除直後は第1制限地点（平和祈念公園）に車両等で入ることが出来ません。平和祈念公園施設の利用や応援等で訪れる方は、糸満市観光農園臨時駐車場をご利用ください。
※交通規制時間内はひめゆりの塔方面からしか入ることが出来ませんのでご注意ください。

◆交通渋滞緩和へのご協力お願い

大会開催時、奥武山運動公園周辺は交通渋滞が予想されます。渋滞緩和のため、送迎のみの車両は奥武山運動公園周辺への乗り入れはご遠慮ください。会場へお越しの際は、モノレールやバス・タクシー等の公共交通機関をご利用くださいますようご協力お願いします。



12月6日（日）「第40回記念NAHAマラソン」における各地の交通規制について

令和8年12月6日（日）、「第40回記念NAHAマラソン」が実施されます。コースにあたる沖縄本島・南部広域の路線で、下記の通り、交通規制が実施されます。
なお、当日は、コースにあたる沿線は、交通規制時刻の前後においても、かなりの交通混雑が予想されますので、利用者の皆様のご協力をお願い致します。

1. スタート地点（国道58号）〈奥武山運動公園前～久茂地交差点〉
   規制時間：午前8時15分～午前10時頃（予定）
   ※那覇東バイパス 壺川第二交差点は（リバーサイドモナコ前）午前8時15分から交通規制（国道58号向け）
   ※規制時の通行方法は下記地図参照
   ※空港方面へは泊大橋から那覇西道路（那覇うみそらトンネル）もご利用できます。
2. 久茂地交差点→国際通り→モノレール牧志駅→ひめゆり通り→古波蔵交差点
   規制時間：午前8時30分～午前10時45分頃（予定）
   ※久茂地交差点→国際通り→モノレール牧志駅（市道）間は全面規制
3. 古波蔵交差点（国道507号）→真玉橋→那覇東バイパス（国道329号）→仲井真交差点
   規制時間：午前8時45分～午前11時15分頃（予定）
4. 仲井真交差点（国道507号）→南風原町津嘉山→南風原南IC→八重瀬町東風平→具志頭交差点（国道331号）
   規制時間：午前9時～午後0時5分頃（予定）
   ※仲井真交差点→津嘉山南交差点は全面規制
5. 具志頭交差点（国道331号）→平和祈念公園（第1制限地点）
   規制時間：午前9時15分～午後0時15分頃（予定）
6. 平和祈念公園（国道331号）→ひめゆりの塔→琉球ガラス村（市道）→名城→真栄里南交差点（国道331号南部病院跡地前）→県営真栄里団地前交差点→→真栄里北交差点→糸満ロータリー
   規制時間：午前9時30分～午後1時45分頃（予定）
7. 糸満ロータリー（県道256号）→那覇看護専門学校（第2制限地点）
   規制時間：午前10時～午後2時10分（予定）
8. 阿波根交差点（県道256号）→那覇看護専門学校→小禄バイパス→赤嶺交差点（国道331号）
   規制時間：午前10時～午後3時15分頃（予定）
   ※小禄バイパス、赤嶺交差点→名嘉地交差点間は糸満向けの片側１車線を規制（歩道側車線）
   ※名嘉地交差点はランナーが横断するため、名嘉地交差点から小禄バイパスへは車両通行止めになります。
9. 赤嶺交差点（県道221号）→イオン那覇店前→山下南交差点（県道7号）→奥武山運動公園
   規制時間：午前10時30分～午後3時15分頃（予定）
   ※山下南交差点→沖縄セルラースタジアム那覇駐車場入口は逆行（豊見城向け）の片側規制
   ※山下南交差点はランナーが横断するため山下交差点（国道331号）までの区間は上下線とも車両通行止めになります。

◎スタート地点から**第1制限地点**（平和祈念公園）までの間は**午後0時15分**、**第2制限地点**（那覇看護専門学校）までは**午後2時10分**まで、**ゴール地点**（奥武山運動公園）までは**午後3時15分**とします。
◎コース各地点ともに、交通規制時間内でも最終ランナー通過後は順次交通規制は解除いたします。
◎各区間の交通規制時間は目安であり、当日の競技状況によって変わる場合があります。

NAHAマラソン協会実施本部

那覇うみそらトンネルと那覇空港自動車道は自動車専用道路です。125cc以下の自動二輪車、原動機付自転車、ミニカーは通行できませんのでご注意ください。

毎年、沿道の皆様のご協力、心から感謝申し上げます。

主な交差点の通行方法 ご協力をお願いします。

マラソンコース ← 迂回路
マラソンコース ← 車両進行方向（車両全面通行止）

スタート地点 奥武山運動公園前～久茂地交差点対面通行 車線変更箇所

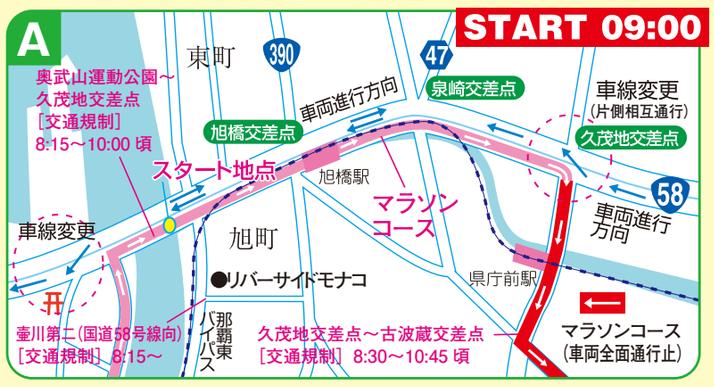

国道330号線 ひめゆり通り 牧志～与儀間 迂回箇所



具志頭交差点



平和祈念公園（第1制限時間12時15分）

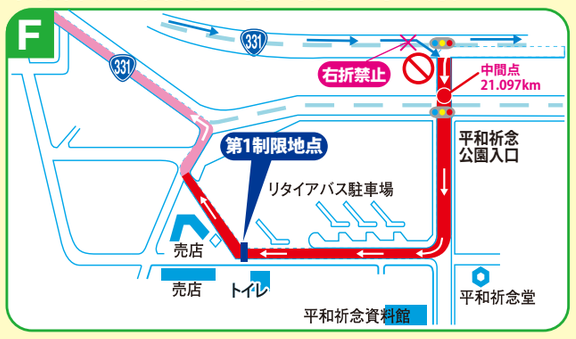

名嘉地交差点→小禄バイパス→赤嶺交差点

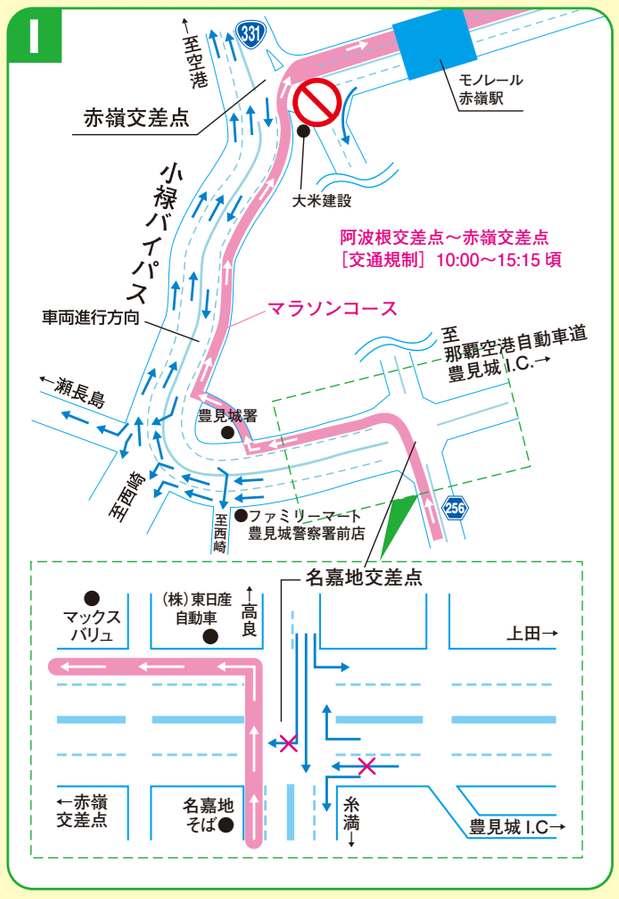

古波蔵交差点→真玉橋→那覇東バイパス→国道507号線

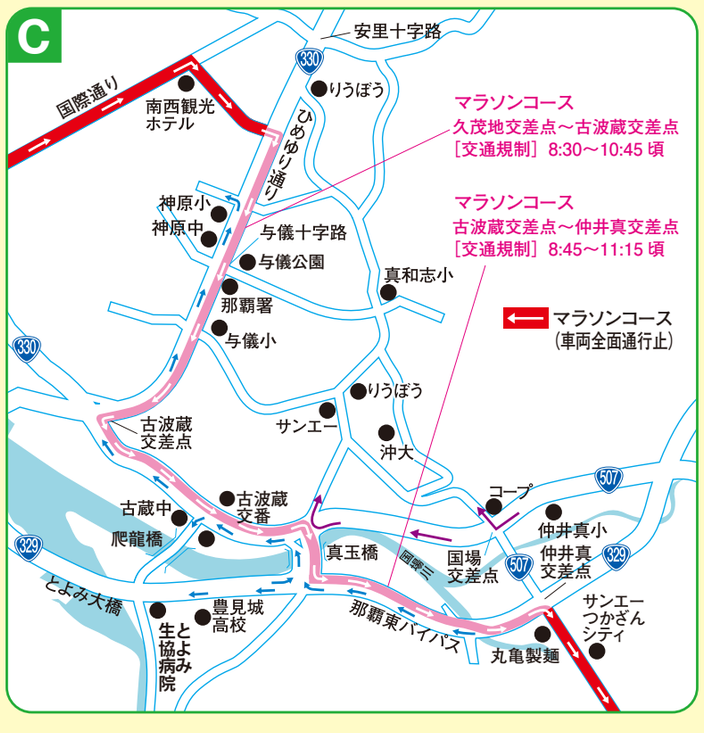

仲井真交差点→南部徳洲会病院入口交差点



米須交差点 右折禁止

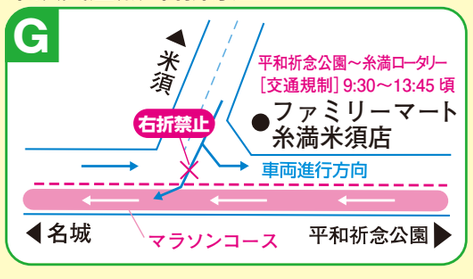

阿波根交差点



山下交差点→ゴール案内図



NAHAマラソン開催に伴う交通規制のお知らせ

一般車両　車両通行止め

12月6日（日）は「第40回記念 NAHA マラソン」開催のため、交通規制を実施します。場所によっては、長時間にわたり大規模な交通規制になり、周辺道路においてもかなりの混雑が予想されます。
コース前半の通行可能な道路においても、状況によっては通行しづらくなりますので、当日コース周辺へ行かれる方は迂回路をご利用下さい。
地域住民、道路利用者のみなさまにはご不便をお掛けしますが、ご理解・ご協力の程よろしくお願い申し上げます。 A B C D それぞれの詳細を下記にて参照ください。



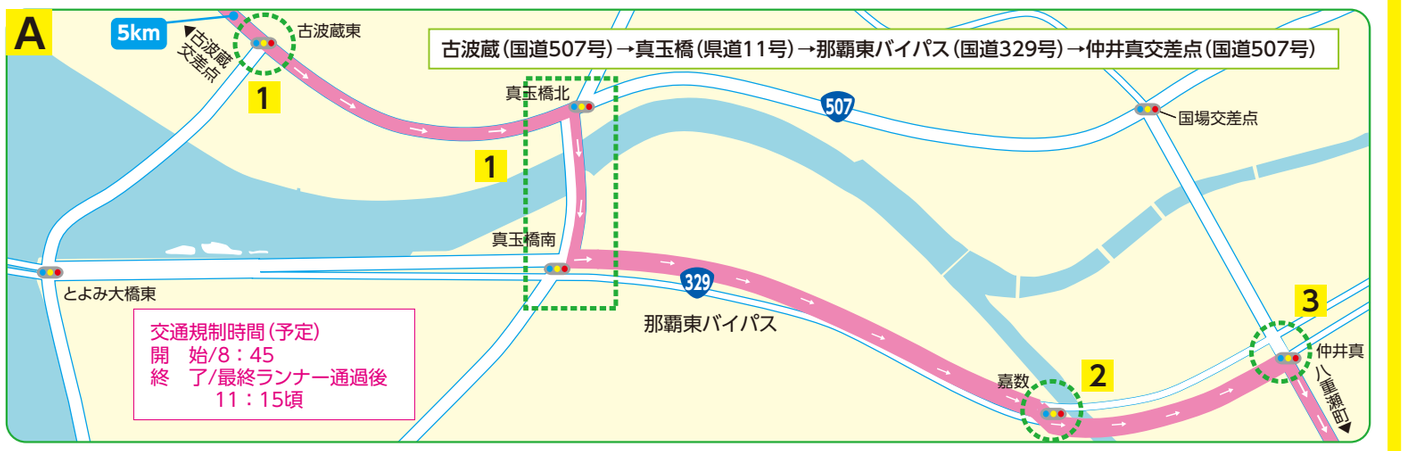



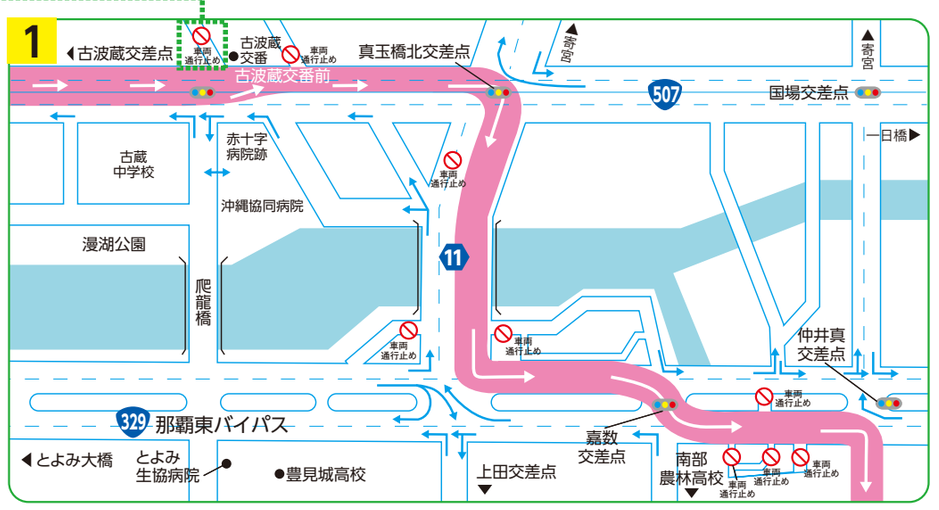

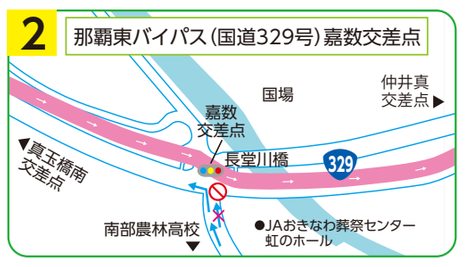





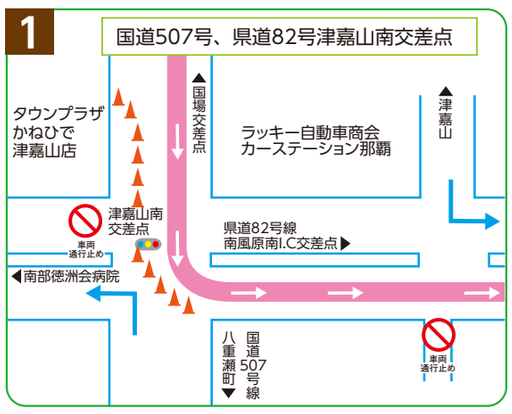

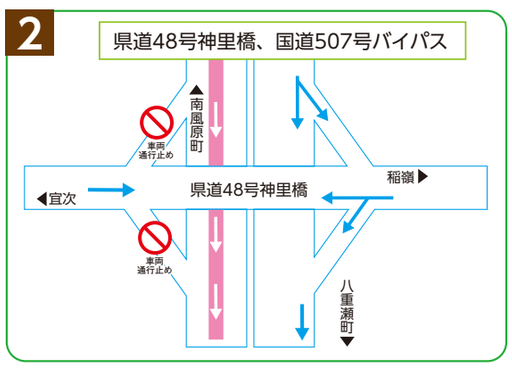

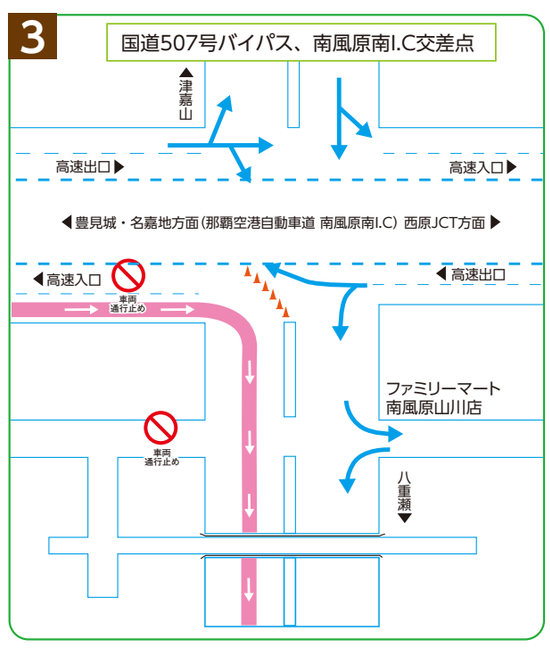

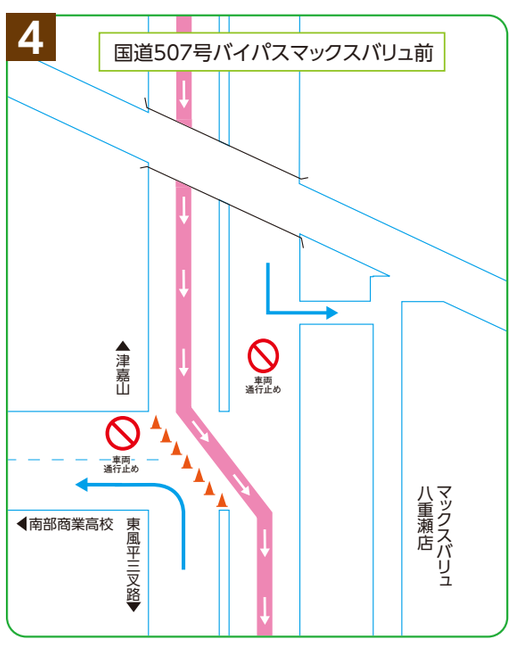

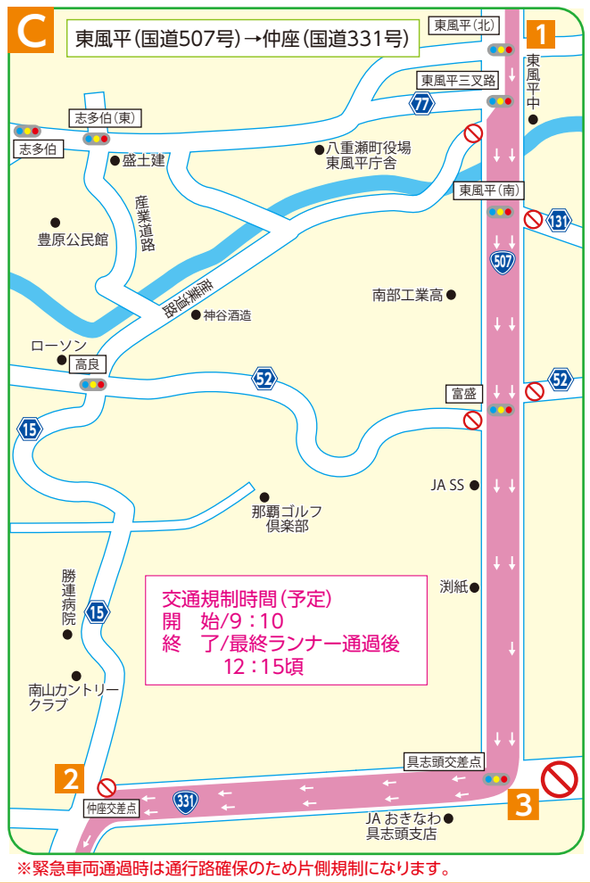

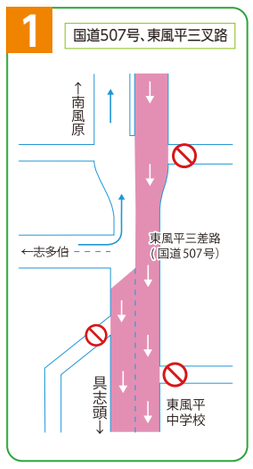

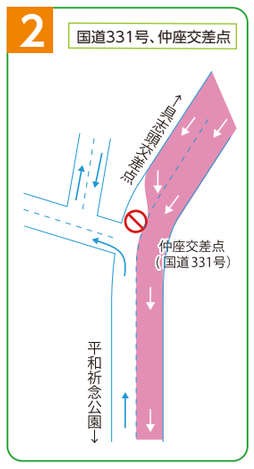



※緊急車両通過時は通行路確保のため片側規制になります。



大会 HP
交通規制案内

交通規制については、下記コールセンターへお問い合わせください。
Traffic regulation information (English support)

☎050-3786-7855

●コールセンター開設期間
12月4日（金）～12月6日（日）
※英語対応は12月6日8:00～16:00のみとなります。

●お問い合わせ時間
12月4日（金）9:00～18:00
12月5日（土）9:00～21:00
12月6日（日）6:00～16:00