



大会HP  
交通規制案内

### 12月1日(日)「第38回NAHAマラソン」における各地の交通規制について

令和6年12月1日(日)、「第38回NAHAマラソン」が実施されます。コースにあたる沖縄本島・南部広域の路線で、下記の通り、交通規制が実施されます。なお、当日は、コースにあたる沿線は、交通規制時刻の前後においても、かなりの交通混雑が予想されますので、利用者の皆様のご協力をお願い致します。

- 1. スタート地点(国道58号)〈奥武山運動公園前〜久茂地交差点〉**  
規制時間：午前8時15分〜午前10時頃(予定)  
※那覇東バイパス 壺川第二交差点は(リバーサイドモノコ)午前8時15分から交通規制(国道58号向け)  
※規制時の通行方法は下記地図参照  
※空港方面へは泊大橋から那覇西道路(那覇うみそらトンネル)もご利用できます。
  - 2. 久茂地交差点→国際通り→モノレール牧志駅→ひめゆり通り→古波蔵交差点**  
規制時間：午前8時30分〜午前10時45分頃(予定)  
※久茂地交差点→国際通り→モノレール牧志駅(市道)間は全面規制
  - 3. 古波蔵交差点(国道507号)→真玉橋→那覇東バイパス(国道329号)→仲井真交差点**  
規制時間：午前8時45分〜午前11時15分頃(予定)
  - 4. 仲井真交差点(国道507号)→南風原町津嘉山→南風原南IC→八重瀬町東風平→具志頭交差点(国道331号)**  
規制時間：午前9時〜午後0時5分頃(予定)  
※仲井真交差点→津嘉山南交差点は全面規制
  - 5. 具志頭交差点(国道331号)→平和祈念公園(第1制限地点)**  
規制時間：午前9時15分〜午後0時15分頃(予定)
  - 6. 平和祈念公園(国道331号)→ひめゆりの塔→琉球ガラス村(市道)→名城→真栄里南交差点(国道331号南部病院跡地前)→県営真栄里団地前交差点→真栄里北交差点→糸満ロータリー**  
規制時間：午前9時30分〜午後1時45分頃(予定)
  - 7. 糸満ロータリー(県道256号)→那覇看護専門学校(第2制限地点)**  
規制時間：午前10時〜午後2時10分頃(予定)
  - 8. 阿波根交差点(国道331号)→那覇看護専門学校→小禄バイパス→赤嶺交差点(国道331号)**  
規制時間：午前10時〜午後3時15分頃(予定)  
※小禄バイパス、赤嶺交差点→名嘉地交差点間は糸満向けの片側1車線を規制(歩道側車線)  
※名嘉地交差点はランナーが横断するため山下交差点(国道331号)までの区間は上下線とも車両通行止めになります。
  - 9. 赤嶺交差点(県道221号)→イオン那覇店前→山南下交差点(県道7号)→奥武山運動公園**  
規制時間：午前10時30分〜午後3時15分頃(予定)  
※山南下交差点→沖縄セルラースタジアム那覇駐車場入口は進行(豊見城向け)の片側規制  
※山南下交差点はランナーが横断するため山下交差点(国道331号)までの区間は上下線とも車両通行止めになります。
- スタート地点から第1制限地点(平和祈念公園)までの間は午後0時15分、第2制限地点(那覇看護専門学校)までは午後2時10分まで、ゴール地点(奥武山運動公園)までは午後3時15分とします。  
○コース各地点ともに、交通規制時間内でも最終ランナー通過後は順次交通規制は解除いたします。  
○各区間の交通規制時間は目安であり、当日の競技状況によって変わる場合があります。

NAHAマラソン協会実施本部

那覇うみそらトンネルと那覇空港自動車道は自動車専用道路です。125cc以下の自動二輪車、原動機付自転車、ミニカーは通行できませんのでご注意ください。

毎年、沿道の皆様のご協力、心から感謝申し上げます。

## 12月1日(日曜日) 午前9時スタート

### NAHAマラソン実施に伴う路線バスの運行について

2024年12月1日(日)は、第38回NAHAマラソンが実施されます。そのため、マラソンコースに当たるバス路線については、平常通り運行ができません。バスご利用のお客様には、ご不便をおかけすることになりますが、事情をご了承の上ご協力賜りますようお願いいたします。

(株)琉球バス交通・沖縄バス(株)・那覇バス(株)・東陽バス(株)

### 交通規制による路線変更について

交通規制に伴い、大幅な遅延が発生する場合があります。ご了承ください。

#### ●市内線

系統番号	系統名	変更による主な経由地	●市内線
9	小禄石嶺線	久茂地⇄旭橋⇄壺川⇄那覇大橋	●市内線
11	安岡宇栄原線	久茂地⇄旭橋⇄壺川⇄那覇大橋	●市内線
7	首里城下町線	ターミナル発石嶺向け 8時15分は沖縄タイムス前発 8時19分 ターミナル発石嶺向け 9時20分は定時発 9時27分 石嶺発ターミナル向け 8時20分は若松入口発	●市内線

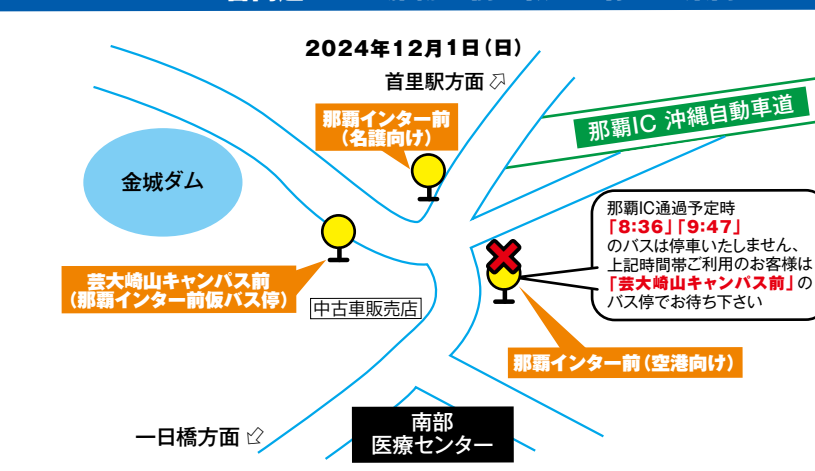
#### ●市外線

系統番号	系統名	変更による主な経由地	●市外線
30	泡瀬東線	(上・下) 一部欠行、一部国場、樋川起終点	●市外線
37	那覇新開線	(上・下) 一部欠行、一部国場、樋川起終点	●市外線
38	志喜屋線	(上・下) 一部欠行、一部国場、樋川起終点	●市外線
338	斎場御嶽線	(上・下) 一部欠行、一部国場、樋川起終点	●市外線
31	泡瀬西線	(上) 安里バス停終点 (下) 上之屋バス停発、一部短百合橋発あり。	●市外線
446	那覇糸満線	(上・下) 那覇大橋⇄与儀十字路口⇄開南	●市外線
55	牧港線	コンベンションセンター⇄那覇バスターミナル(規制中は折り返し運行)	●市外線
98	琉大線	琉大北口⇄那覇バスターミナル(規制中は折り返し運行)	●市外線
56	浦添線	浦西団地⇄那覇バスターミナル(規制中は折り返し運行)	●市外線
26	宜野湾空港線	(上・下) 泊高橋⇄沖縄タイムス前⇄旭橋交差点⇄空港(国道58号直進)	●市外線
99	天久新都心線	(上・下) 泊高橋⇄沖縄タイムス前⇄旭橋交差点⇄空港(国道58号直進)	●市外線
28	読谷線	(上・下) 沖縄タイムス前起終点	●市外線
糸満線	(県道7号線経由) 交通規制時は ※一部小禄駅前発あり (下) 那覇バスターミナル⇄那覇大橋⇄高良⇄糸満	●市外線	
89	糸満線	(県道7号線経由) (上) 糸満⇄那覇大橋⇄与儀十字路口⇄開南⇄那覇バスターミナル	●市外線
120	名護空港線	(上) 牧志経⇄久茂地⇄久茂地交差点直進⇄空港 (下) 120名護空港線⇄那覇空港⇄旭橋交差点直進⇄久茂地交差点直進⇄泊高橋	●市外線

系統番号	系統名	変更による主な経由地	●市内線
77	名護東線	(上) 安里バス停(終点) (下) 安里バス停発 (上) 一部豊原美栄橋⇄豊原久茂地経由に変更	●市内線
34	東風平線	(上・下) 一部欠行	●市内線
334	国立劇場おきなわ線	(上・下) 一部欠行	●市内線
35	志多伯線	(上) 一部那覇バスターミナル前から運行	●市内線
235	志多伯おもろまち線	(上) 一部那覇バスターミナル前から運行	●市内線
335	志多伯バルコティ線	(上) 一部那覇バスターミナル前から運行	●市内線
40	大里線	(下) 一部回送し、一日橋より運行開始 (上) 国場→迂回→開南から再開	●市内線
309	大里〜結の街線	(下) 通常運行 (上) 一日橋→迂回→上之屋から再開	●市内線
39	南城線	(下) 一部回送し、国場より運行開始 (上) 金城から迂回	●市内線
339	南城〜結の街線	規制時間中(下) 開南→迂回→国場から再開 (上) 一日橋→迂回→上之屋から再開	●市内線
52	与勝線	(下) 美栄橋経由→久茂地⇄久茂地交差点⇄沖縄タイムス前発 (上) 沖縄タイムス前発	●市内線
27	屋慶名線	(下) 沖縄タイムス前発 (上) 美栄橋経由→久茂地⇄久茂地交差点⇄沖縄タイムス前発	●市内線
32	コンベンションセンター線	(下) 金城または公園前から運行 (上) 沖縄タイムス前または金城から迂回	●市内線
43	北谷線	(下) 金城または公園前から運行 (上) 沖縄タイムス前または金城から迂回	●市内線
47	てだこ線	(下) 沖縄タイムス前発(上) 沖縄タイムス前発	●市内線
87	赤嶺てだこ線	(下) 金城から運行(上) 金城から迂回	●市内線
385	サンエーバルコティ線	(下) 沖縄タイムス前発(上) 沖縄タイムス前発	●市内線

●111・117運行経路の変更、名護発6:45~8:15、那覇空港発9:20~10:00の間は「県立医療センター」「国場」「那覇バスターミナル」を迂回。(那覇向け「那覇IC」は仮バス停を使用)  
※その他は、代行路線がとれませんので交通規制により遅延が予想されます。  
※交通規制解除後は平常通り運行となります。

### 111・117番高速バス 那覇IC前 仮バス停のご案内



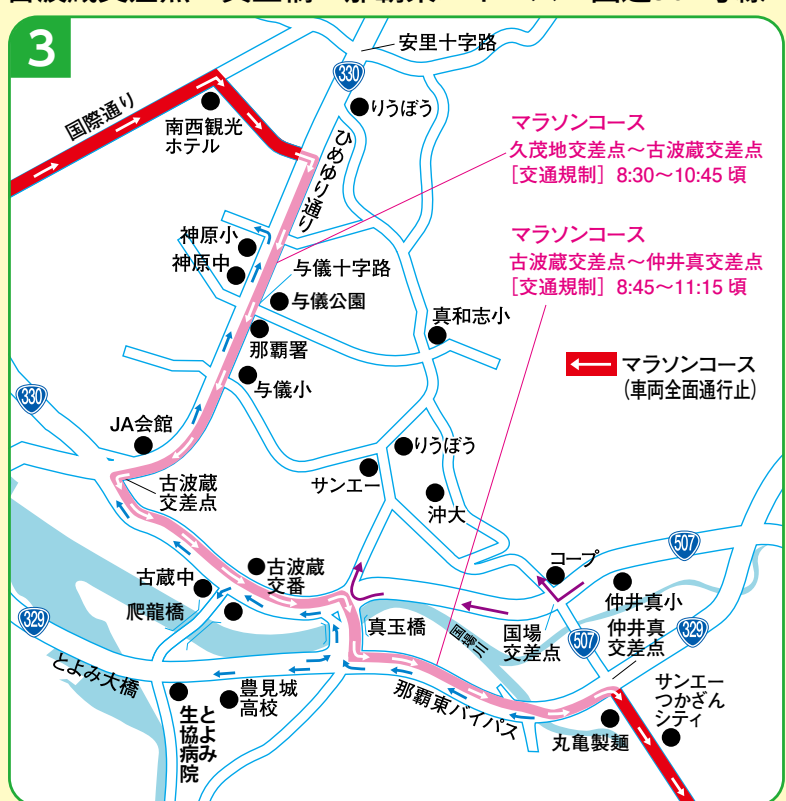
## 主な交差点の通行方法 ご協力をお願いします。

マラソンコース ← 迂回路  
マラソンコース ← 車両通行方向 (車両全面通行止)

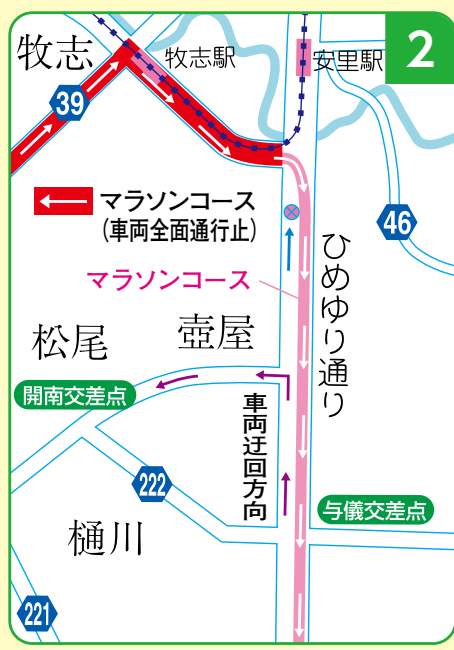
### スタート地点 奥武山運動公園前〜久茂地交差点対面通行 車線変更箇所



### 古波蔵交差点→真玉橋→那覇東バイパス→国道507号線



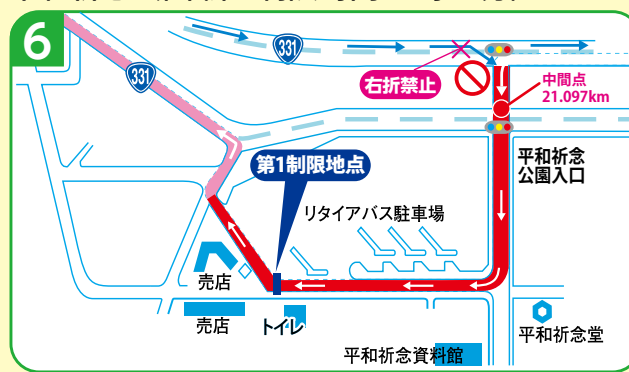
### 国道330号線 ひめゆり通り 牧志〜与儀間 迂回箇所



### 具志頭交差点



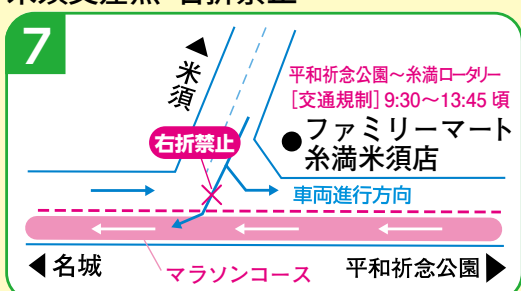
### 平和祈念公園(第1制限時間12時15分)



### 仲井真交差点→南部徳洲会病院入口交差点



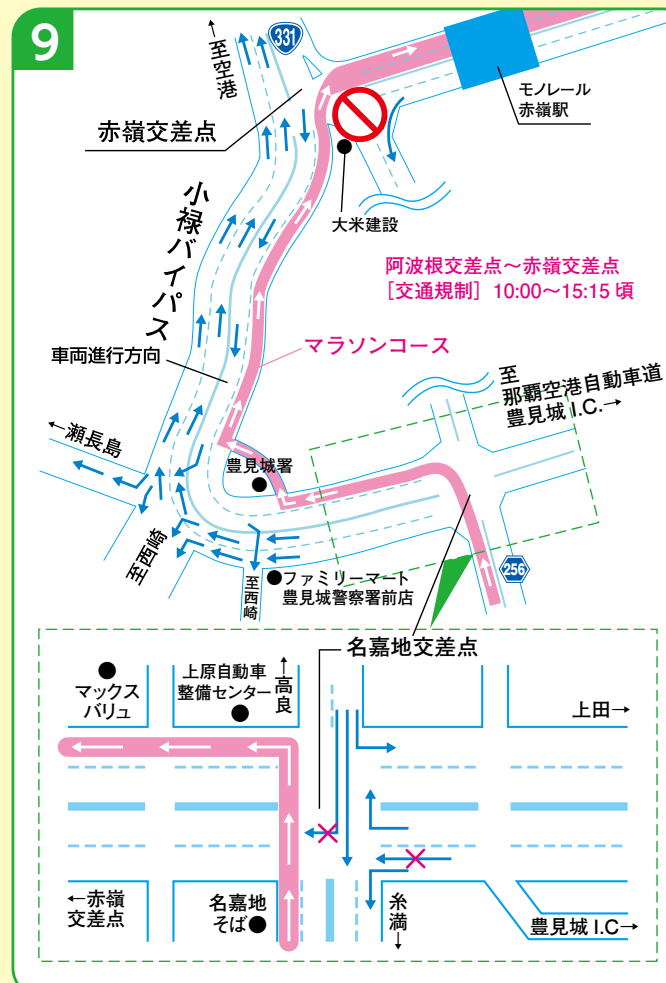
### 米須交差点 右折禁止



### 阿波根交差点



### 名嘉地交差点→小禄バイパス→赤嶺交差点



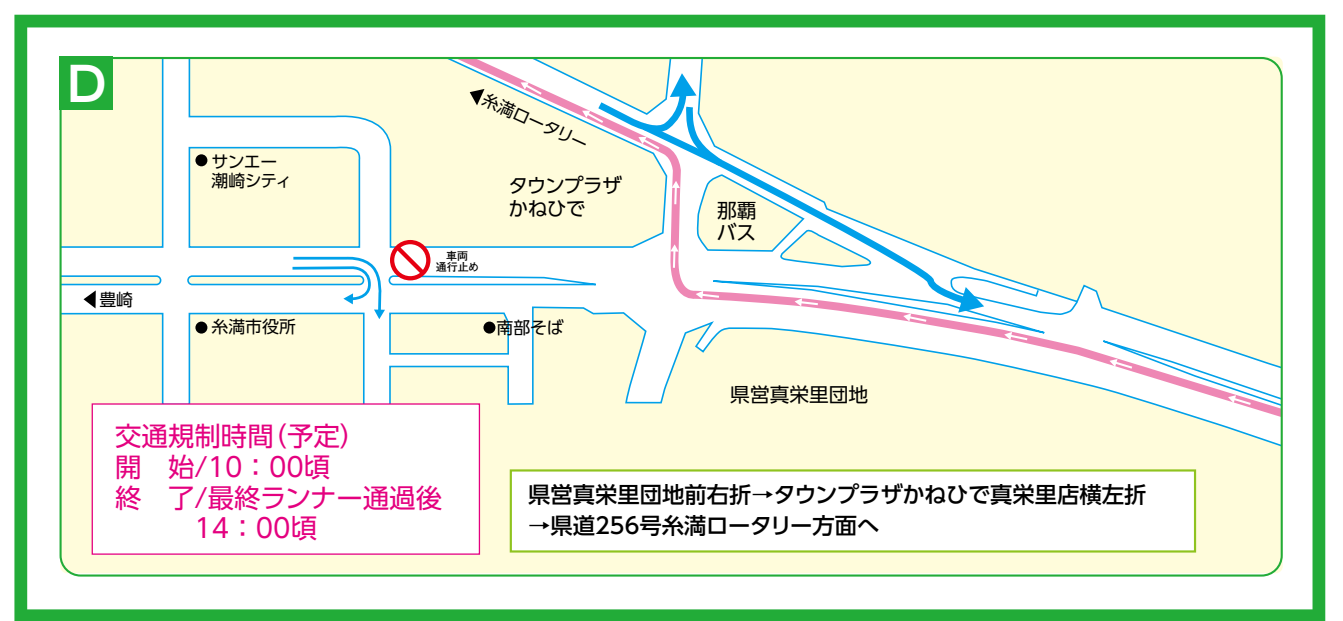
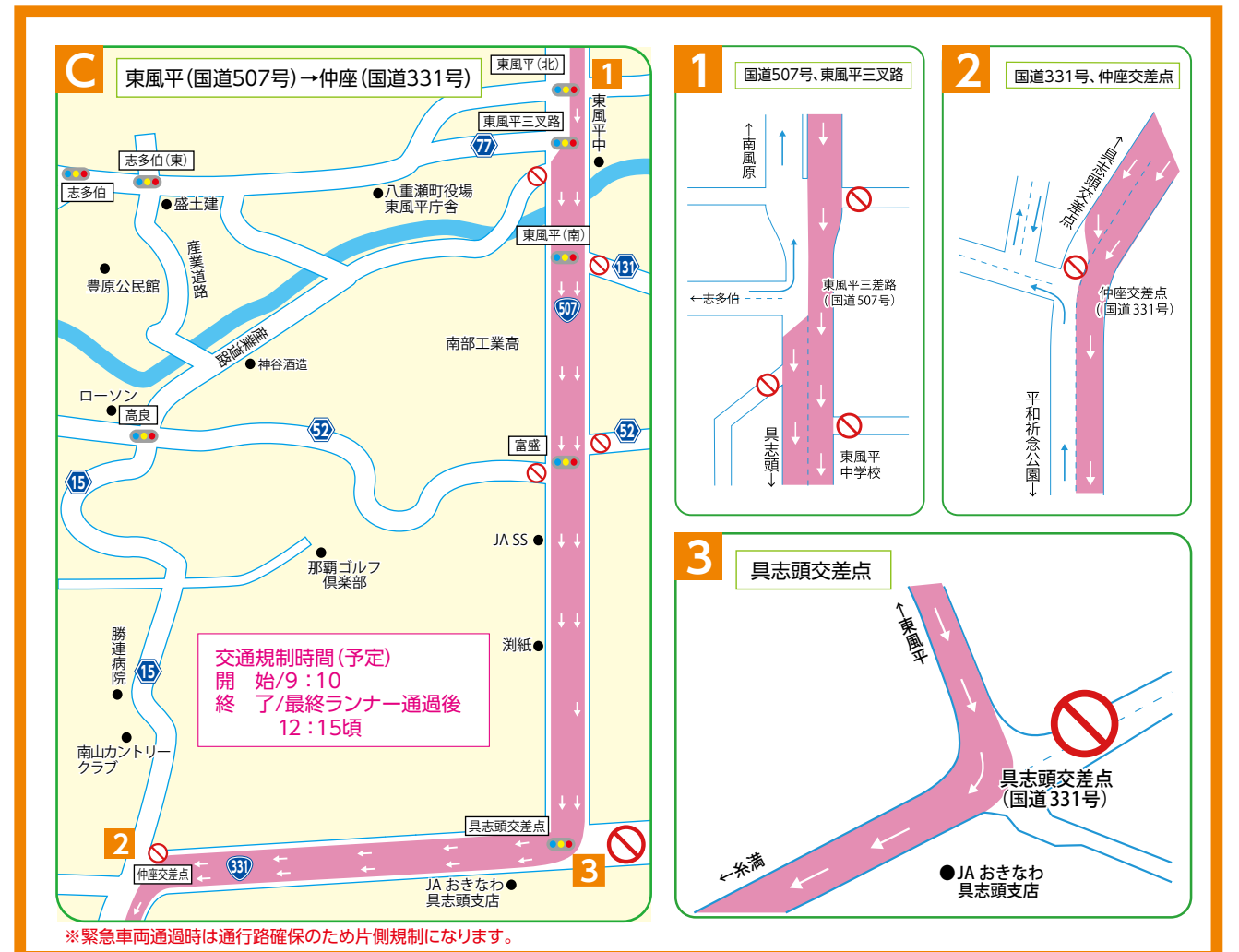
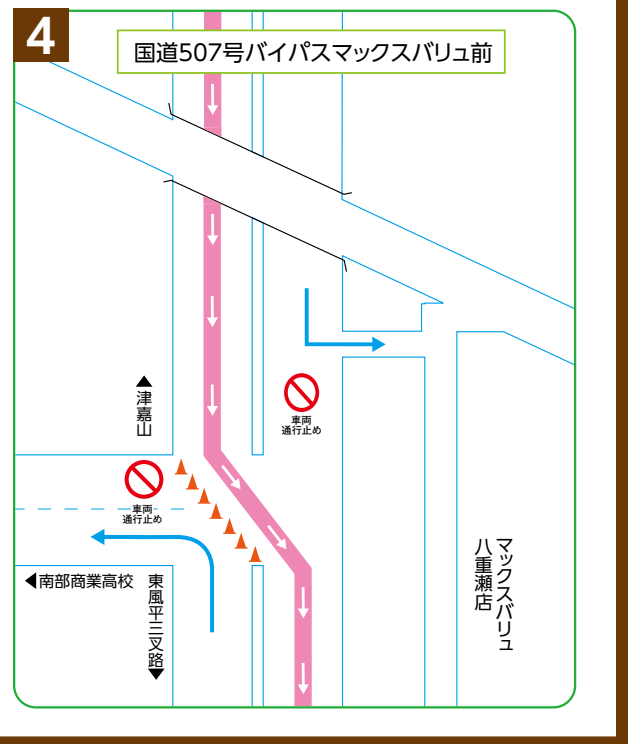
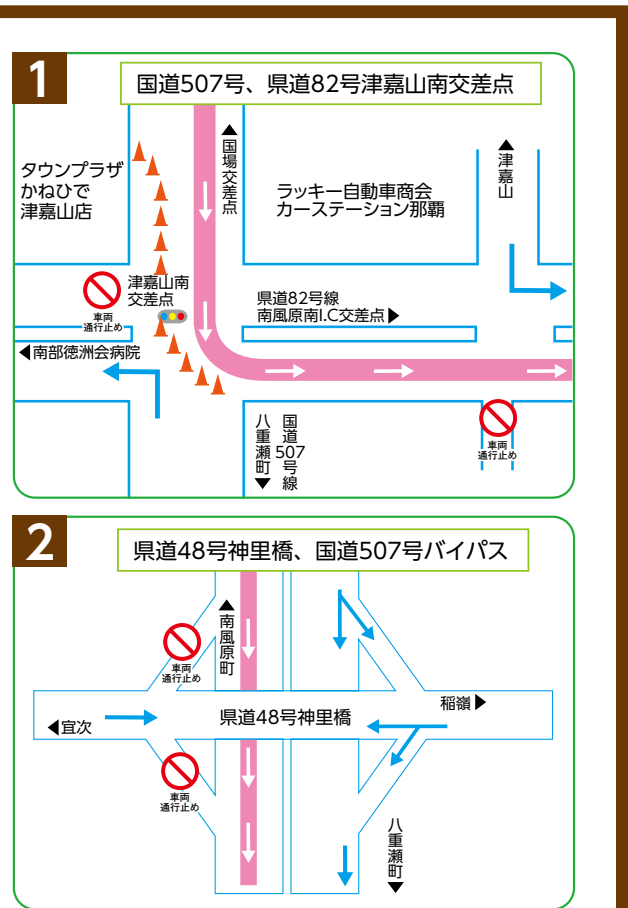
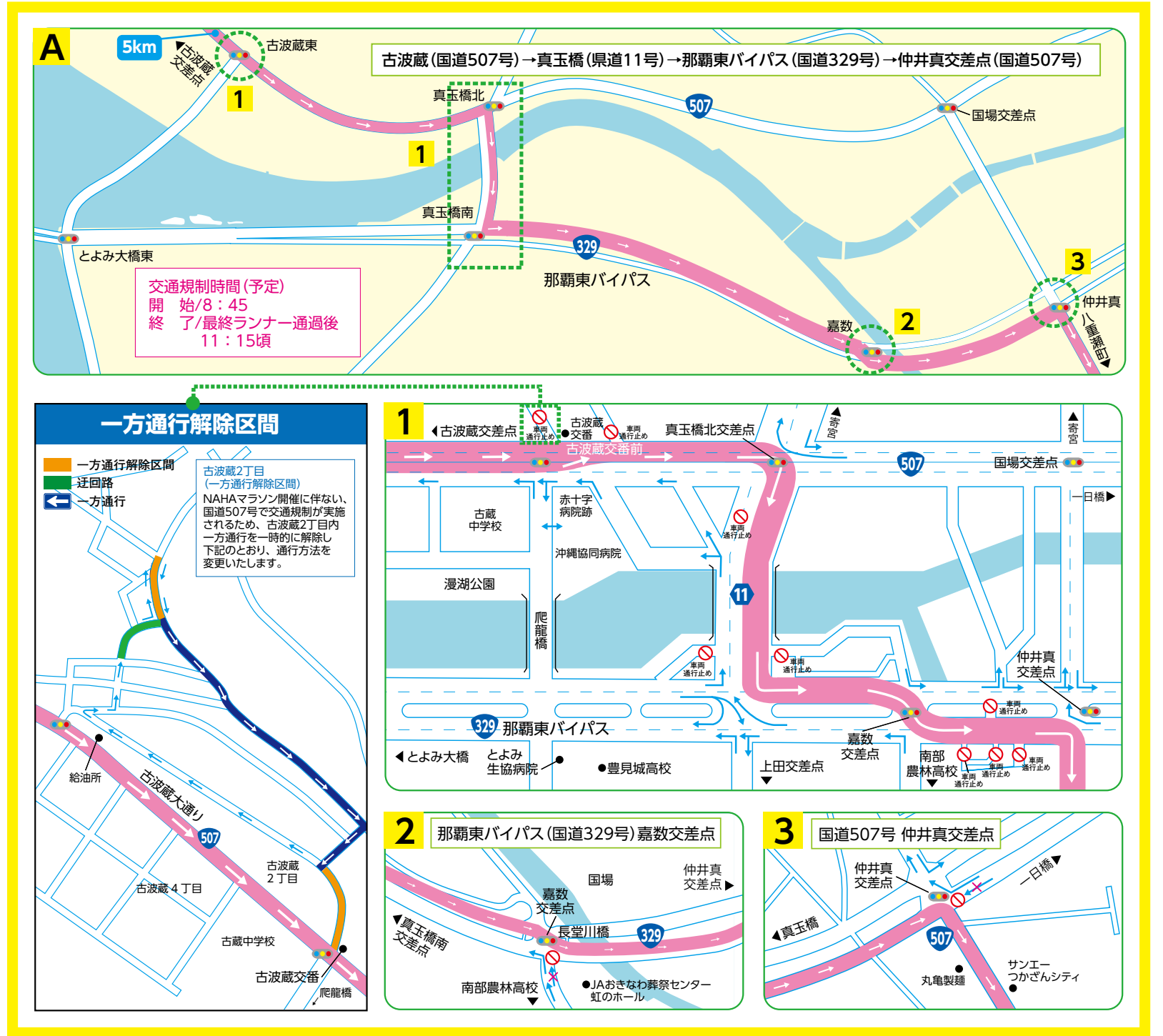
### 山南下交差点→ゴール案内図



# NAHAマラソン開催に伴う交通規制のお知らせ

■ 一般車両    ⓧ 車両通行止め

12月1日(日)は「第38回NAHAマラソン」開催のため、交通規制を実施します。場所によっては、長時間にわたり大規模な交通規制になり、周辺道路においてもかなりの混雑が予想されます。コース前半の通行可能な道路においても、状況によっては通行しづらくなりますので、当日コース周辺へ行かれる方は迂回路をご利用下さい。地域住民、道路利用者のみならずはご不便をお掛けしますが、ご理解・ご協力の程よろしくお願い申し上げます。A B C Dそれぞれの詳細を下記にて参照ください。



交通規制については、下記コールセンターへお問い合わせください。  
Traffic regulation information (English support)  
**050-3786-7855**

●**コールセンター開設期間** ●**お問い合わせ時間**  
11月29日(金)~12月1日(日) 11月29日(金) 9:00~18:00  
11月30日(土) 9:00~21:00  
※英語対応は12月1日8:00~16:00のみとなります。 12月1日(日) 6:00~16:00